



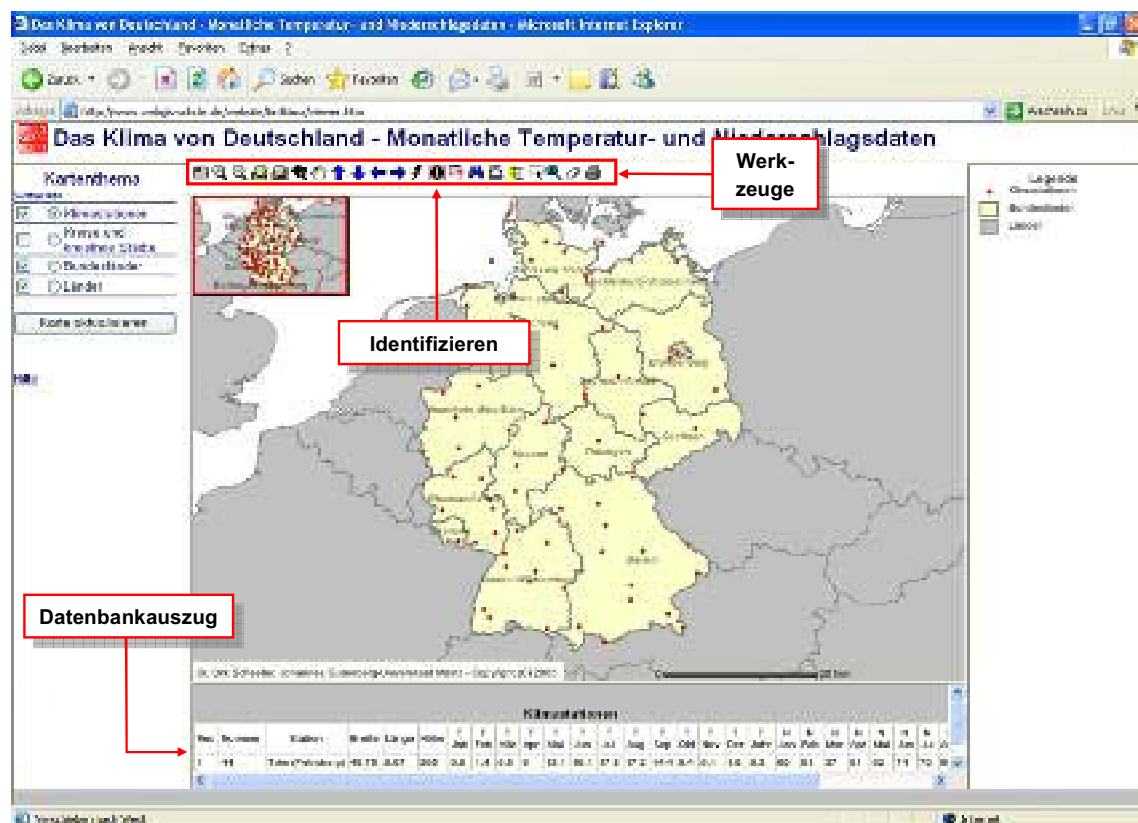
Thema: Das Klima von Deutschland

Arbeitsblatt 3

1. Gehe auf die URL: <http://www.webgis-schule.de/website/brdklima>.
2. Ermittle mit dem Werkzeug „Identifizieren“  für die Klimadiagramme der Landeshauptstädte die Jahresmitteltemperatur und Jahresniederschlagssummen. Vermerke dies in der Tabelle auf Arbeitsblatt 1.

Arbeitstechnik

- Führe die Maus auf die Funktion „Identifizieren“  in der Werkzeugleiste (vgl. Abbildung) und klicke das Symbol an. Das Werkzeug „Identifizieren“ ist nun ausgewählt, was durch das rote Viereck um das Symbol angezeigt wird.
- Klicke jetzt mit der linken Maustaste auf eine beliebige Station.
- In wenigen Sekunden werden unterhalb der Karte die Einträge der Datenbank (mit den Klimadaten) angezeigt.
- Trage deine Ergebnisse in die Tabelle (Arbeitsblatt 1) ein.



Das Klima von Deutschland - Monatliche Temperatur- und Niederschlagsdaten

Kontextthema

- Erdkunde allgemein
- Physik und Chemie
- Biologie
- Länder

Karte aktualisieren

Werkzeuge

Identifizieren

Datenbankauszug

Monat	Jan	Feb	Mär	Apr	Mai	Juni	Juli	Aug	Sept	Oktober	Nov	Dire	Jahr	Jan	Feb	Mär	Apr	Mai	Juni	Juli	Aug	Sept	Oktober	Nov	Dire	Jahr
Temperatur (°C)	1,1	2,1	5,1	8,1	11,1	14,1	17,1	18,1	16,1	12,1	7,1	4,1	10,1	11,1	12,1	13,1	14,1	15,1	16,1	17,1	18,1	19,1	18,1	15,1	12,1	11,1
Niederschlag (mm)	50	40	60	70	80	90	100	110	120	130	140	150	100	80	70	60	50	40	30	20	30	40	50	60	70	80