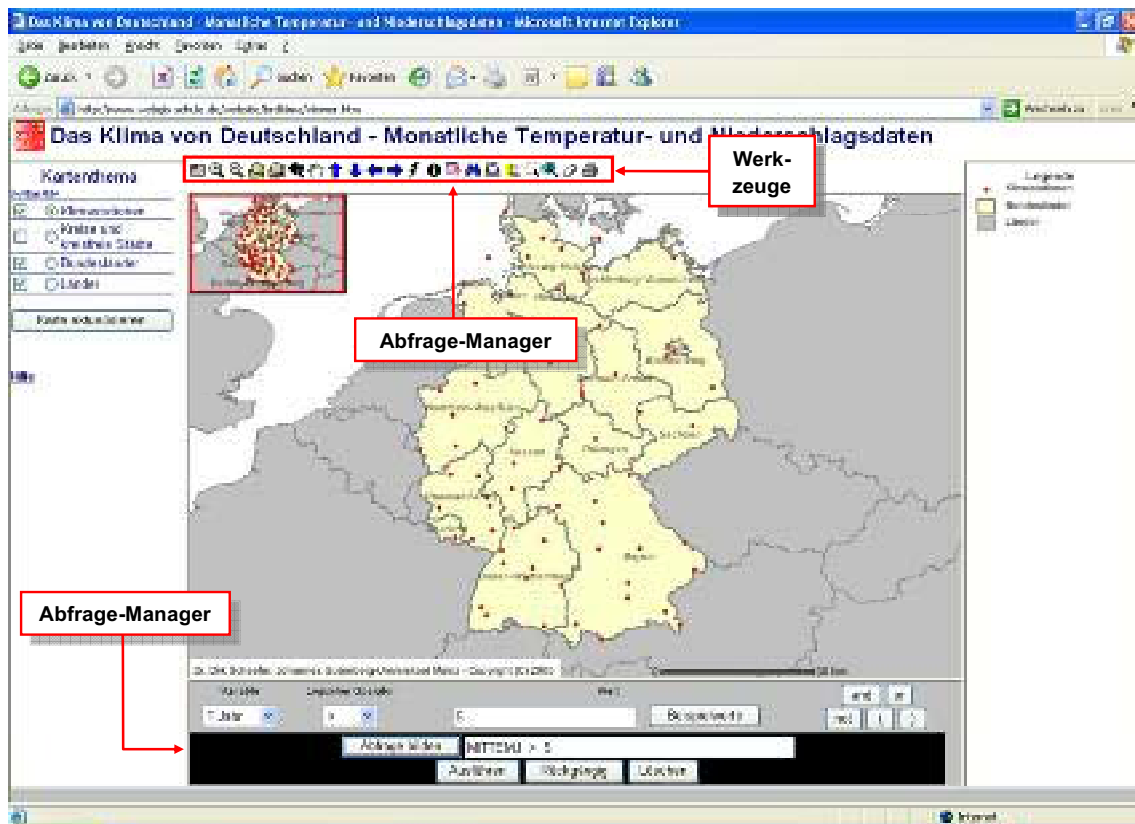



## Thema: Das Klima von Deutschland

**Arbeitsblatt 4**

1. Gehe auf die URL: <http://www.webgis-schule.de/website/brdklima>.




2. Ermittle die Klimastationen Deutschlands mit dem niedrigsten und mit dem höchsten Jahresmittel der Temperatur mit dem „Abfrage-Manager“ . Markiere die Stationen in obiger Karte.

Kälteste Station: \_\_\_\_\_

Wärmste Station: \_\_\_\_\_

**Arbeitstechnik**

- Führe die Maus auf die Funktion „Abfrage-Manager“  in der Werkzeugleiste (vgl. Abbildung) und klicke das Symbol an. Bilde eine logische Abfrage im Abfrage-Manager ein und führe sie aus.
- In wenigen Sekunden werden unterhalb der Karte die Einträge der Datenbank (mit den Klimadaten) angezeigt und die Stationen werden in der Karte mit gelber Farbe markiert.